भारत सरकार
पृथ्वी विज्ञान मंत्रालय
भारत मौसम विज्ञान विभाग

प्रेस विज्ञप्ति
तारीखः 05 अगस्त, 2025
जारी करने का समय: 1345 घंटे

विषय: i) अगले 3 दिनों के दौरान हिमाचल प्रदेश, उत्तराखंड, उत्तर प्रदेश में भारी से बहुत भारी वर्षा जारी रहने की संभावना है, जबकि आज उत्तर-पश्चिम उत्तर प्रदेश और उत्तराखंड में कुछ स्थानों पर अत्यधिक भारी वर्षा हो सकती है।

ii) अगले 5 दिनों के दौरान तमिलनाडु और केरल में भारी से बहुत भारी वर्षा होने की संभावना है, जबकि 5 और 6 अगस्त को केरल में कुछ स्थानों पर और 5 अगस्त को तमिलनाडु के घाट क्षेत्रों में कुछ स्थानों पर अत्यधिक भारी वर्षा हो सकती है।

iii) अगले 7 दिनों के दौरान पूर्वोत्तर और आसपास के पूर्वी भारत में भारी से बहुत भारी वर्षा जारी रहने की संभावना है।

iv) अगले 6-7 दिनों के दौरान मध्य भारत में हल्की वर्षा की संभावना है।

पिछले 24 घंटों में 05 अगस्त, 2025 को सुबह 08:30 बजे IST तक का मौसम विवरण:

- ✓ उत्तराखंड, पश्चिमी उत्तर प्रदेश और केरल में अलग-अलग स्थानों पर अत्यधिक भारी वर्षा (≥21 सेमी) के साथ भारी से बहुत भारी वर्षा दर्ज की गई है।
- ✓ हिमाचल प्रदेश, तेलंगाना, असम, त्रिपुरा में अलग-अलग स्थानों पर भारी से बहुत भारी वर्षा (7-20 सेमी) दर्ज की गई है; पश्चिम बंगाल, ओडिशा, बिहार, लक्षद्वीप, तमिलनाडु, दक्षिण आंतरिक कर्नाटक, तटीय आंध्र प्रदेश, रायलसीमा, मेघालय, पूर्वी उत्तर प्रदेश और उत्तर-पश्चिम मध्य प्रदेश में अलग-अलग स्थानों पर भारी वर्षा (7-11 सेमी) दर्ज की गई है।
  पिछले मौसम की अधिक जानकारी के लिए, कृपया अनुलग्नक I देखें।

मौसम प्रणालियाँ, पूर्वानुमान और चेतावनियाँ (अनुलग्नक II और III देखें):

- ✓ मानसून द्रोणिका का पश्चिमी छोर समुद्र तल पर अपनी सामान्य स्थिति के उत्तर में है और पूर्वी छोर हिमालय की तलहटी के पास से गुजरता है।
- ✓ एक ऊपरी हवा का चक्रवाती परिसंचरण निचले क्षोभमंडलीय स्तरों में उत्तर-पूर्व असम और आसपास के क्षेत्रों पर और एक अन्य निचले और मध्य क्षोभमंडलीय स्तरों में उत्तरी बांग्लादेश पर स्थित है।
- ✓ एक ऊपरी हवा का चक्रवाती परिसंचरण निचले क्षोभमंडलीय स्तरों में रायलसीमा और एक अन्य दक्षिण केरल और आसपास के क्षेत्रों पर स्थित है।
- ✓ निचले और मध्य क्षोभमंडलीय स्तरों में उत्तरी तमिलनाडु तट से दूर दक्षिण बंगाल की खाड़ी के मध्य भागों पर एक ऊपरी हवा का चक्रवाती परिसंचरण ऊंचाई के साथ दक्षिण की ओर झुका हुआ है।
- ✓ एक द्रोणिका निचले क्षोभमंडलीय स्तरों में उत्तर-पश्चिम उत्तर प्रदेश से उत्तर-पूर्व अरब सागर तक जाती है।
- ✓ एक पूर्व-पश्चिम द्रोणिका अब मोटे तौर पर अक्षांश के साथ चलती है। 10° उत्तर पूर्व मध्य अरब सागर के दक्षिणी भागों से लेकर दक्षिण बंगाल की खाड़ी के मध्य भागों तक निचले और मध्य क्षोभमंडलीय स्तरों में ऊँचाई के साथ दक्षिण की ओर झुक रहा है।

- ✓ मध्य क्षोभमंडलीय स्तर में एक गर्त के रूप में एक पश्चिमी विक्षोभ लगभग 72° पूर्व देशांतर के साथ 30° उत्तर के उत्तर तक चल रहा है।
- ✓ 08 अगस्त, 2025 के आसपास दक्षिण बांग्लादेश और आसपास के क्षेत्रों में एक ऊपरी हवा का चक्रवाती परिसंचरण बनने की संभावना है।

इन प्रणालियों के प्रभाव से निम्नलिखित मौसम की संभावना है:

उत्तर-पश्चिम भारत:

- 05 अगस्त को पश्चिम उत्तर प्रदेश और उत्तराखंड में अलग-अलग स्थानों पर अत्यधिक भारी वर्षा (≥21 सेमी) होने की संभावना है।
- उत्तराखंड, हिमाचल प्रदेश में 05 से 11 अगस्त तक; जम्मू-कश्मीर में 05 और 06 अगस्त को; पंजाब में 05, 10 और 11 अगस्त को; हरियाणा, पश्चिम उत्तर प्रदेश में 05, 06, 10 और 11 अगस्त को; पूर्वी उत्तर प्रदेश में 05 और 11 अगस्त को अलग-अलग स्थानों पर भारी वर्षा की संभावना है। हिमाचल प्रदेश, उत्तराखंड, हरियाणा, पंजाब, पूर्वी उत्तर प्रदेश में 05 अगस्त को बहुत भारी वर्षा की संभावना है।
- अगले 7 दिनों तक पश्चिमी हिमालयी क्षेत्र में कई स्थानों पर और मैदानी इलाकों में कुछ/कई स्थानों पर हल्की/मध्यम वर्षा के साथ गरज और बिजली की संभावना है।

दक्षिण प्रायद्वीपीय भारत:

- केरल (उत्तरी हिस्सों) में 05 और 06 अगस्त को और तमिलनाडु के घाट क्षेत्रों में 05 अगस्त को अलग-अलग स्थानों पर अत्यधिक भारी वर्षा (≥21 सेमी) होने की संभावना है।
- तमिलनाडु, केरल और माहे, कर्नाटक, तटीय आंध्र प्रदेश और यनम, तेलंगाना, रायलसीमा में 05 से 08 अगस्त तक; लक्षद्वीप में 05 और 06 अगस्त को अलग-अलग स्थानों पर भारी वर्षा की संभावना है। तमिलनाडु में 06 अगस्त को; तटीय और दक्षिण आंतरिक कर्नाटक में 05 और 06 अगस्त को; उत्तरी आंतरिक कर्नाटक में 05 अगस्त को बहुत भारी वर्षा की संभावना है।
- अगले 2 दिनों तक दक्षिण प्रायद्वीपीय भारत में तेज सतही हवाएँ (40-50 किमी/घंटा) होने की संभावना है।
- अगले 5 दिनों तक तमिलनाडु, केरल और माहे, लक्षद्वीप, कर्नाटक, रायलसीमा, तटीय आंध्र प्रदेश और यनम, तेलंगाना में कुछ/कई स्थानों पर हल्की से मध्यम वर्षा के साथ गरज और बिजली की संभावना है।

उत्तर-पूर्व भारत:

- अरुणाचल प्रदेश, असम और मेघालय, नागालैंड, मणिपुर, मिजोरम और त्रिपुरा में 05 से 11 अगस्त तक कई स्थानों पर हल्की/मध्यम वर्षा के साथ गरज, बिजली और अलग-अलग स्थानों पर भारी वर्षा की संभावना है। अरुणाचल प्रदेश, असम और मेघालय में 07 से 11 अगस्त तक और नागालैंड में 07 और 08 अगस्त को अलग-अलग स्थानों पर बहुत भारी वर्षा की संभावना है।

पूर्व और मध्य भारत:

- उप-हिमालयी पश्चिम बंगाल और सिक्किम, बिहार में 05 से 11 अगस्त तक; ओडिशा में 06 से 08 अगस्त तक; गंगा के मैदानी पश्चिम बंगाल में 05 से 08 अगस्त तक; झारखंड में 07 और 08 अगस्त को; उत्तर-पश्चिम मध्य प्रदेश में 05 अगस्त को अलग-अलग स्थानों पर भारी वर्षा की संभावना है। बिहार में 07 और 08 अगस्त को; उप-हिमालयी पश्चिम बंगाल और सिक्किम में 07 और 11 अगस्त को अलग-अलग स्थानों पर बहुत भारी वर्षा की संभावना है। अगले 5 दिनों तक इस क्षेत्र में अधिकांश/कई स्थानों पर हल्की से मध्यम वर्षा के साथ गरज और बिजली की संभावना है।

पश्चिम भारत:

- मराठवाड़ा में 05 से 07 अगस्त तक; गोवा में 05 अगस्त को; कोंकण और गोवा में 07 और 08 अगस्त को; मध्य महाराष्ट्र में 05 और 07 अगस्त को अलग-अलग स्थानों पर भारी वर्षा की संभावना है।
- अगले 5-6 दिनों तक इस क्षेत्र में कई/कुछ स्थानों पर हल्की से मध्यम वर्षा की संभावना है।

मछुआरों के लिए चेतावनी:

- मछुआरों को सलाह दी जाती है कि वे 05 अगस्त से 10 अगस्त 2025 तक निम्नलिखित क्षेत्रों में जाने से बचें:

अरब सागर:

- केरल, कर्नाटक तट, लक्षद्वीप क्षेत्र, कोमोरिन और मालदीव और आसपास के समुद्री क्षेत्रों में 05 से 07 अगस्त तक; दक्षिण-पूर्व अरब सागर के कुछ हिस्सों में 05 अगस्त को; दक्षिण-पश्चिम अरब सागर के कुछ हिस्सों में; पश्चिम-मध्य अरब सागर के कुछ हिस्सों में; सोमालिया तट और आसपास के समुद्री क्षेत्रों में 05 से 10 अगस्त तक; दक्षिण ओमान और आसपास के समुद्री क्षेत्रों में 06 अगस्त को न जाएं।

बंगाल की खाड़ी:

- दक्षिण-पश्चिम बंगाल की खाड़ी के कई हिस्सों में 05 से 07 अगस्त तक; दक्षिण-पश्चिम बंगाल की खाड़ी के कुछ हिस्सों में 07 से 10 अगस्त तक; मन्नार की खाड़ी में 05 से 08 अगस्त तक न जाएं।

ii. 05 से 08 अगस्त 2025 के दौरान दिल्ली/एनसीआर में मौसम की स्थिति और पूर्वानुमान (अनुलग्नक IV)

अधिक जानकारी के लिए, कृपया राष्ट्रीय मौसम बुलेटिन देखें:

https://mausam.imd.gov.in/responsive/all_india_forcast_bulletin.php

जिलेवार चेतावनियों के लिए देखें: https://mausam.imd.gov.in/responsive/districtWiseWarningGIS.php

अनुलग्नक I

वर्षा रिकॉर्ड की गई (से.मी.):

- **उत्तराखंड**: हरिद्वार (जिला हरिद्वार) 30; नरेंद्रनगर (जिला गढ़वाल टिहरी) 17; ऋषिकेश (जिला देहरादून) 14; जॉलीग्रांट (जिला देहरादून) 13; कोटद्वार (जिला गढ़वाल पौड़ी) 12; रोशनाबाद (जिला हरिद्वार) 9; देहरादून (जिला देहरादून), रुड़की (जिला हरिद्वार), लक्सर (जिला हरिद्वार) 8 प्रत्येक; काशीपुर (जिला उधम सिंह नगर), हरिपुर (जिला देहरादून) 7 प्रत्येक;
- **पश्चिम उत्तर प्रदेश**: बिजनौर (जिला बिजनौर) 24; नजीबाबाद (टी) (जिला बिजनौर) 22; कंठ (जिला मुरादाबाद), नगीना (जिला बिजनौर) 17 प्रत्येक; शाहजहांपुर (जिला शाहजहांपुर), शाहजहांपुर (टी) (जिला शाहजहांपुर) 15 प्रत्येक; चांदपुर (जिला बिजनौर) 12; धामपुर (जिला बिजनौर) 11; मुरादाबाद (जिला मुरादाबाद), मुरादाबाद (टी) (जिला मुरादाबाद) 10 प्रत्येक; जलौन (जिला जलौन), मुरादाबाद सीडब्ल्यूसी (जिला मुरादाबाद) 9 प्रत्येक; राठ (जिला हमीरपुर) 8; बरेली पीबीओ (जिला बरेली), अमरोहा (जिला अमरोहा), बिलारी (जिला मुरादाबाद), देओबंद (जिला सहारनपुर) 7 प्रत्येक;
- **केरल और माहे**: पिरवम (जिला एर्नाकुलम) 22; पीची एडब्ल्यूएस (जिला त्रिशूर) 13; चूंडी एडब्ल्यूएस (जिला एर्नाकुलम) 8; वेल्लनिक्कारा (जिला त्रिशूर), कोट्टायम (जिला कोट्टायम), वडवथुर एडब्ल्यूएस (जिला कोट्टायम) 7 प्रत्येक;
- **असम और मेघालय**: ए पी घाट (जिला कछार) 18; सिलचर (जिला कछार) 14; चेरापूंजी (जिला पूर्व खासी हिल्स) 13; शेल्ला (जिला पूर्व खासी हिल्स) 12; बी पी घाट (जिला श्रीभूमि), करीमगंज (जिला श्रीभूमि) 11 प्रत्येक; चेरापूंजी (आरकेएम)

(जिला पूर्व खासी हिल्स), ऐ न्ह क्रॉसिंग (जिला बोंगाईगांव) 10 प्रत्येक; श्रीजंग्राम एआरजी (जिला बोंगाईगांव) 9; मावसिनराम (जिला पूर्व खासी हिल्स), भागमारा (जिला दक्षिण गारो हिल्स) 8 प्रत्येक; मटिजुरी (जिला हैलाकांडी) ;

- **हिमाचल प्रदेश**: मंडी (जिला मंडी) 15; नदौन (जिला हमीरपुर), सुंदरनगर (जिला मंडी) 8 प्रत्येक; गोहर (जिला मंडी) 7;
- **दक्षिण आंतरिक कर्नाटक**: मधुगिरी (जिला तुमकुरु) 11; सिरा (जिला तुमकुरु) 8; बरगुर (जिला तुमकुरु), नायकनहट्टी (जिला चित्रदुर्ग), नागमंगला (जिला मंड्या) 7 प्रत्येक;
- **तेलंगाना**: अंबरपेट (जिला हैदराबाद) 11; शेक्पेट (जिला हैदराबाद) 10; वारगल (जिला सिद्दीपेट) 8; हकीमपेट आईएएफ (जिला एम. मलकजगिरी), दुल्लापल्ली एपी (जिला रंगारेड्डी) 7 प्रत्येक;
- **पूर्वी उत्तर प्रदेश**: खेरी लखीमपुर (जिला खेरी) 10; त्रिमोहनी घाट एफएमओ (जिला महाराजगंज) 9; मुहम्मदी (जिला खेरी) 7;
- **नागालैंड, मणिपुर, मिजोरम और त्रिपुरा**: कदमटाला एआरजी (जिला उत्तर त्रिपुरा) 10; जिरिबाम एडब्ल्यूएस (जिला इम्फाल पूर्व), आशापारा एडब्ल्यूएस (जिला उत्तर त्रिपुरा), जिरानिया एआरजी (जिला पश्चिम त्रिपुरा) 7 प्रत्येक;
- **तमिलनाडु, पुदुचेरी और कराईकल**: पुदुचेरी (जिला पुदुचेरी), बासल मुगैयुर (जिला विल्लुपुरम) 10 प्रत्येक; थंडरमपेट्टई (जिला तिरुवन्नमलै) 9; अलंगायम (जिला तिरुपत्तूर), बुदालुर (जिला तंजावुर) 8 प्रत्येक; पनपक्कम (जिला रानीपेट) 7;
- **उप हिमालयी पश्चिम बंगाल और सिक्किम**: फलकटा (जिला अलीपुरद्वार) 9; घाटिया टी.ई. (जिला जलपाईगुड़ी) 8; चेंगमारी/डायना (जिला जलपाईगुड़ी) 7;
- **तटीय आंध्र प्रदेश और यनम**: कोय्यलगुडेम (जिला एलुरु) 9;
- **गंगा का पश्चिम बंगाल**: नारायणपुर (जिला बीरभूम) 9;
- **बिहार**: दारौली (जिला सिवान) 9, दुरौंधा (जिला सिवान) 9, झंझारपुर (जिला मधुबनी) 8, गौनाहा (जिला पश्चिम चंपारण) 8, सरमेरा (जिला नालंदा) 7, कोरहा (जिला कटिहार) 7, बरहारा कोठी (जिला पूर्णिया) 7, बक्सर (जिला बक्सर) 7, सिकटा (जिला पश्चिम चंपारण) 7, बगहा (जिला पश्चिम चंपारण) 7, बलछी (जिला पटना) 7, सोंबरसा (जिला सहरसा) 7;
- **रायलसीमा**: थोट्टमबेडु (जिला तिरुपति) 8;
- **लक्षद्वीप**: अगाथी (जिला लक्षद्वीप), मिनिकॉय (जिला लक्षद्वीप) 7 प्रत्येक;
- **पश्चिम मध्य प्रदेश**: रोआन (जिला भिंड), मिहोना (जिला भिंड) 7 प्रत्येक;
- **ओडिशा**: बारीपदा (जिला मयूरभंज) 7.

Table-1								
7 Days Rainfall Forecast								
S.No.	Subdivision	5- Aug	6- Aug	7- Aug	8- Aug	9- Aug	10- Aug	11- Aug
		Day 1	Day 2	Day 3	Day 4	Day 5	Day 6	Day 7
1	ANDAMAN & NICOBAR ISLANDS	SCT	FWS	FWS	FWS	FWS	FWS	WS
2	ARUNACHAL PRADESH	FWS	FWS	WS	WS	WS	WS	WS
3	ASSAM & MEHGHALAYA	WS	FWS	WS	WS	WS	WS	WS
4	NAGALAND, MANIPUR, MIZORAM AND TRIPURA	WS	FWS	FWS	FWS	FWS	FWS	FWS
5	SUB HIMALAYAN WEST BENGAL & SIKKIM	WS	WS	WS	WS	WS	WS	WS
6	GANGETIC WEST BENGAL	WS	WS	WS	WS	FWS	FWS	FWS
7	ODISHA	SCT	FWS	WS	FWS	SCT	SCT	SCT
8	JHARKHAND	SCT	FWS	FWS	FWS	FWS	FWS	FWS
9	BIHAR	FWS	SCT	FWS	FWS	FWS	FWS	FWS
10	EAST UTTAR PRADESH	FWS	SCT	SCT	FWS	FWS	SCT	FWS
11	WEST UTTAR PRADESH	WS	FWS	SCT	SCT	FWS	FWS	FWS
12	UTTARAKHAND	WS	FWS	FWS	FWS	FWS	FWS	FWS
13	HARYANA, CHANDIGARH & DELHI	WS	SCT	ISOL	SCT	FWS	FWS	FWS
14	PUNJAB	FWS	SCT	ISOL	SCT	FWS	FWS	FWS
15	HIMACHAL PRADESH	WS	FWS	FWS	FWS	FWS	FWS	FWS
16	JAMMU AND KASHMIR AND LADAKH	WS	FWS	SCT	SCT	SCT	SCT	SCT
17	WEST RAJASTHAN	DRY	DRY	DRY	ISOL	ISOL	ISOL	ISOL
18	EAST RAJASTHAN	ISOL	ISOL	ISOL	SCT	SCT	SCT	SCT
19	WEST MADHYA PRADESH	SCT	SCT	SCT	SCT	FWS	FWS	FWS
20	EAST MADHYA PRADESH	SCT	SCT	SCT	FWS	FWS	FWS	FWS
21	GUJRAT REGION	FWS	FWS	FWS	FWS	SCT	SCT	SCT
22	SAURASHTRA & KUTCH	FWS	SCT	SCT	SCT	SCT	SCT	SCT
23	KONKAN & GOA	FWS	FWS	WS	WS	WS	WS	WS
24	MADHYA MAHARASHTRA	SCT	SCT	FWS	FWS	SCT	SCT	SCT
25	MARATHWADA	SCT	FWS	FWS	FWS	SCT	ISOL	ISOL
26	VIDARBHA	SCT	SCT	SCT	FWS	FWS	FWS	FWS
27	CHHATTISGARH	SCT	SCT	FWS	WS	WS	FWS	FWS
28	COASTAL ANDHRA PRADESH	SCT	SCT	SCT	SCT	SCT	ISOL	ISOL
29	TELANGANA	FWS	FWS	FWS	FWS	FWS	FWS	FWS
30	RAYALASEEMA	FWS	FWS	FWS	FWS	FWS	SCT	SCT
31	TAMILNADU & PUDUCHERRY	FWS	SCT	SCT	SCT	SCT	ISOL	ISOL
32	COSTAL KARNATAKA	WS	WS	WS	WS	FWS	FWS	FWS
33	NORTH INTERIOR KARNATAKA	FWS	WS	WS	WS	WS	FWS	FWS
34	SOUTH INTERIOR KARNATAKA	WS	WS	WS	FWS	SCT	SCT	FWS
35	KERALA AND MAHE	WS	WS	WS	FWS	FWS	FWS	FWS
36	LAKSHADWEEP	WS	WS	WS	FWS	FWS	FWS	FWS

- **जैसे-जैसे लीड पीरियड बढ़ता है पूर्वानुमान सटीकता कम हो जाती है।**

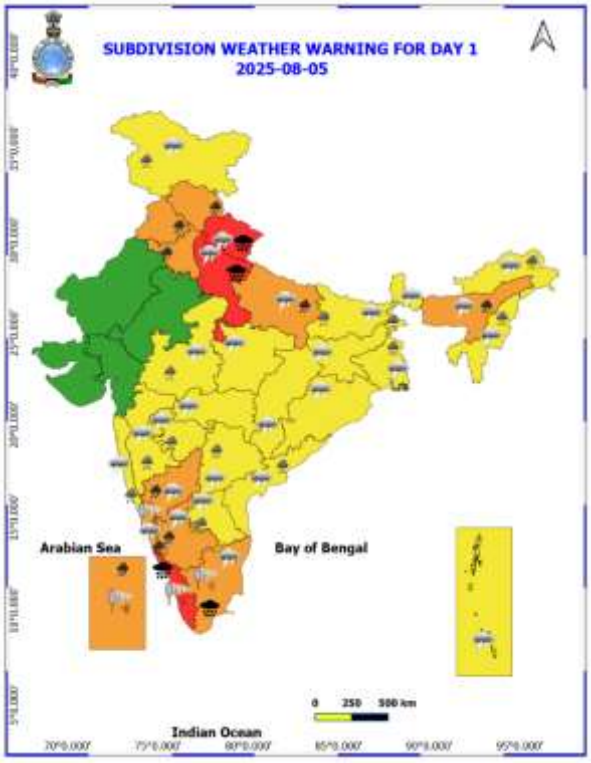
SUBDIVISION WEATHER WARNING FOR DAY 1
2025-08-05
Arabian Sea
Bay of Bengal
Indian Ocean
0 250 500 km

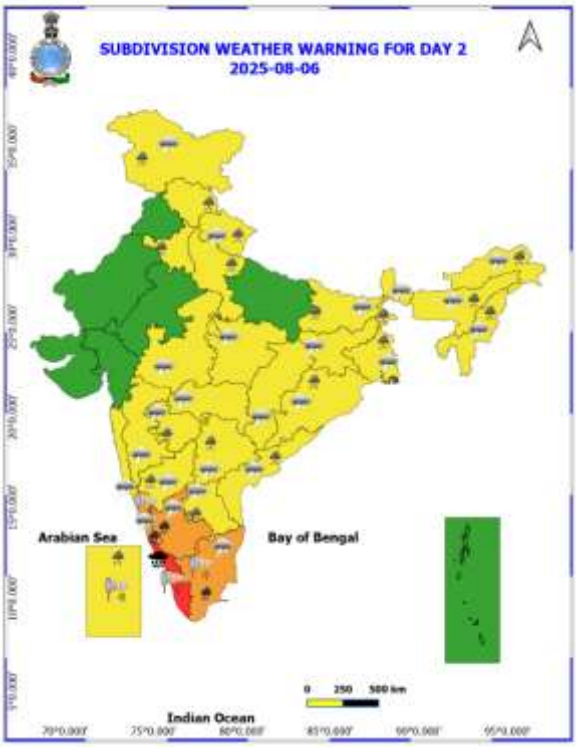
SUBDIVISION WEATHER WARNING FOR DAY 2
2025-08-06
Arabian Sea
Bay of Bengal
Indian Ocean
0 250 500 km

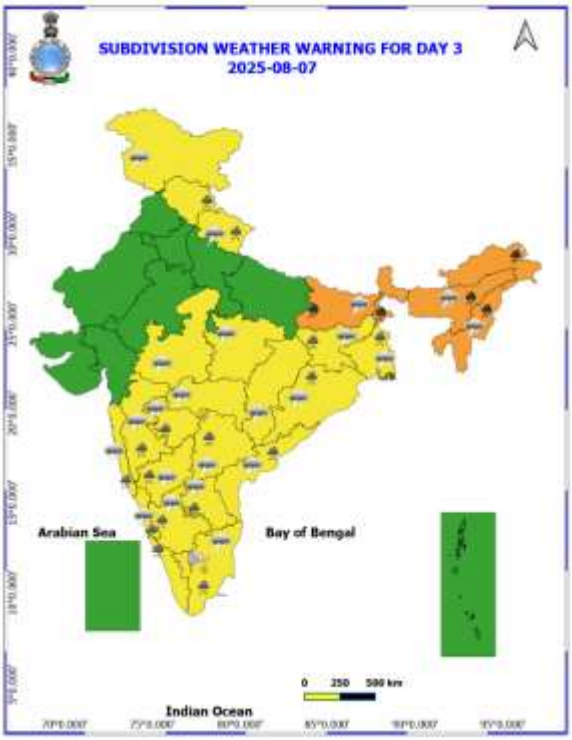
SUBDIVISION WEATHER WARNING FOR DAY 3
2025-08-07
Arabian Sea
Bay of Bengal
Indian Ocean
0 250 500 km

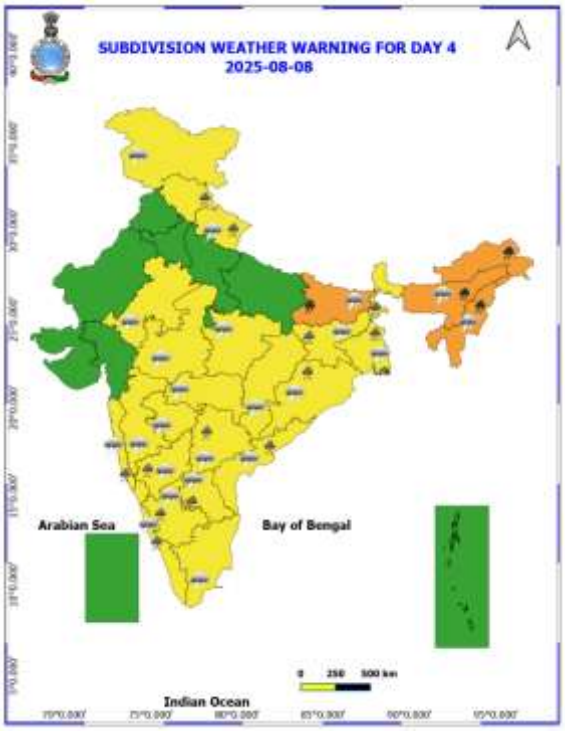

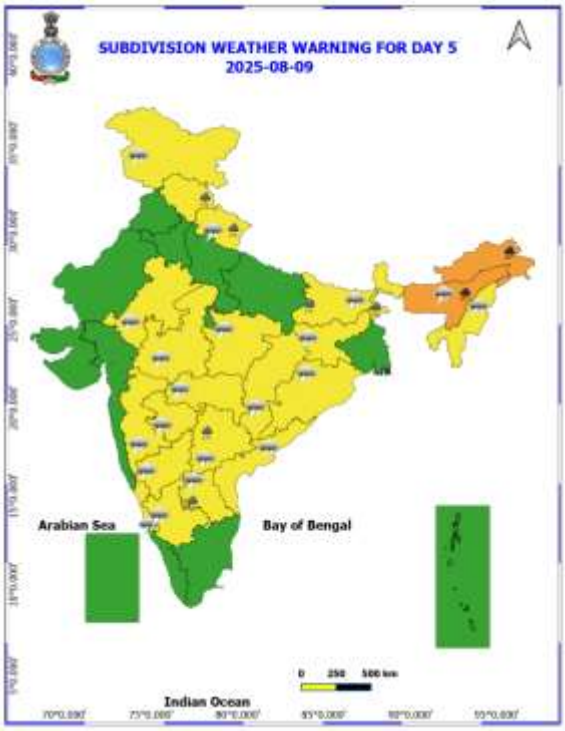

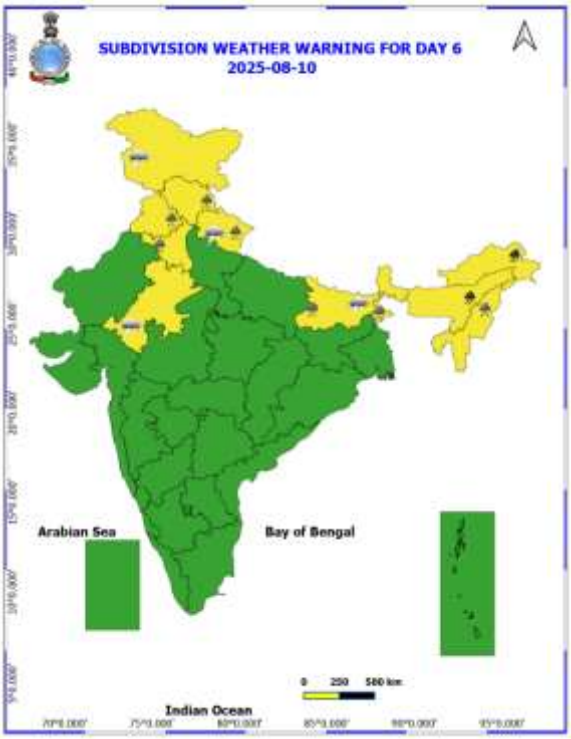

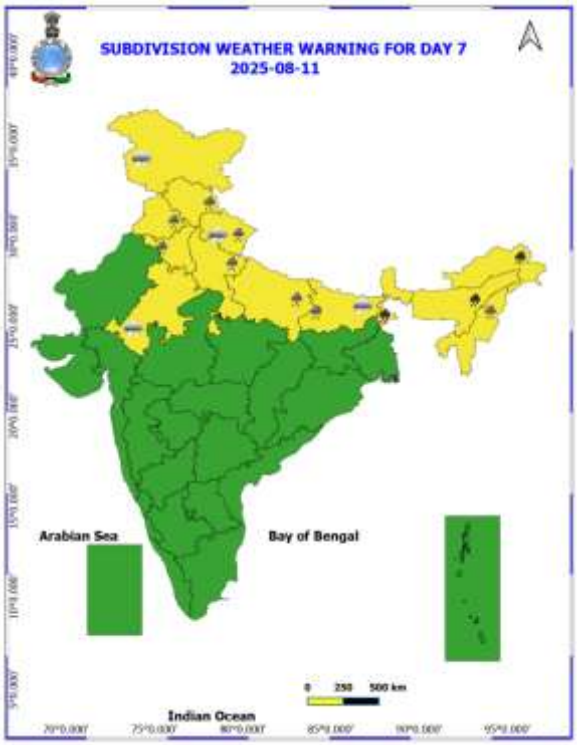

s

- नारंगी और लाल रंग की चेतावनियों के आधार पर कार्रवाई की जा सकती है।
- असुरक्षित क्षेत्रों में भारी वर्षा की चेतावनी के लिए शहरी और पहाड़ी क्षेत्रों में कार्रवाई शुरू की जा सकती है।
- जैसे-जैसे समय बढ़ता है, पूर्वानुमान की सटीकता कम होती जाती है।

अगले पाँच दिनों के लिए जिलेवार विस्तृत बहु-जोखिम मौसम चेतावनी यहाँ उपलब्ध है

https://mausam.imd.gov.in/responsive/districtWiseWarningGIS.php

दिल्ली/एनसीआर में 05 से 08 अगस्त 2025 के दौरान मौसम पूर्वानुमान

पिछला मौसम:

पिछले 24 घंटों के दौरान दिल्ली/एनसीआर में न्यूनतम तापमान में 1-2 डिग्री सेल्सियस तथा अधिकतम तापमान में 1 डिग्री सेल्सियस तक की गिरावट दर्ज की गई। दिल्ली में अधिकतम तापमान लगभग 32 से 33 डिग्री सेल्सियस और न्यूनतम तापमान लगभग 25 से 26 डिग्री सेल्सियस के आसपास रहा। न्यूनतम और अधिकतम तापमान सामान्य के करीब रहा। पिछले 24 घंटों के दौरान आंशिक रूप से बादल छाए रहे और सतही हवा मुख्यतः दक्षिण-पश्चिम दिशा से चली, जिसकी गति 16 किमी प्रति घंटे तक रही। आज पूर्वाह्न में क्षेत्र में सामान्य रूप से बादल छाए रहे और हवा की दिशा दक्षिण-पश्चिम रही, जिसकी गति 16 किमी प्रति घंटे से कम रही।

मौसम पूर्वानुमान:

05.08.2025: आम तौर पर आकाश में बादल छाए रहेंगे। दोपहर/शाम के समय कई स्थानों पर बहुत हल्की से हल्की वर्षा/गरज के साथ छींटे पड़ने की संभावना है तथा कुछ स्थानों पर मध्यम वर्षा भी हो सकती है। दिल्ली में अधिकतम तापमान 31 से 33 डिग्री सेल्सियस के बीच रहने की संभावना है। अधिकतम तापमान सामान्य से 1 से 3 डिग्री सेल्सियस तक कम रहेगा। दोपहर के समय सतही हवा मुख्यतः दक्षिण-पश्चिम दिशा से चलेगी जिसकी गति 10-15 किमी प्रति घंटे रहेगी। शाम और रात के समय हवा की दिशा वही रहेगी और गति भी 10-15 किमी प्रति घंटे के आसपास बनी रहेगी।

06.08.2025: आंशिक रूप से बादल छाए रहेंगे। सुबह के पहले पहर से लेकर सुबह तक बहुत हल्की से हल्की वर्षा हो सकती है। दिल्ली में अधिकतम और न्यूनतम तापमान क्रमशः 32 से 34 डिग्री सेल्सियस और 24 से 26 डिग्री सेल्सियस के बीच रहने की संभावना है। न्यूनतम तापमान सामान्य से 1 से 2 डिग्री सेल्सियस तक कम रहेगा और अधिकतम तापमान भी सामान्य से 1 से 2 डिग्री सेल्सियस तक कम रहेगा। सुबह के समय सतही हवा मुख्यतः दक्षिण-पूर्व दिशा से चलेगी जिसकी गति 12 किमी प्रति घंटे से कम रहेगी। दोपहर में हवा की गति धीरे-धीरे बढ़कर दक्षिण-पश्चिम दिशा से 16 किमी प्रति घंटे से कम हो जाएगी। शाम और रात के समय यह धीरे-धीरे घटकर दक्षिण-पूर्व दिशा से 12 किमी प्रति घंटे से कम रह जाएगी।

07.08.2025: आंशिक रूप से बादल छाए रहेंगे। बहुत हल्की वर्षा/गरज के साथ छींटे पड़ने की संभावना है। दिल्ली में अधिकतम तापमान 33 से 35 डिग्री सेल्सियस और न्यूनतम तापमान 24 से 26 डिग्री सेल्सियस के बीच रहने की संभावना है। न्यूनतम तापमान सामान्य से 1 से 2 डिग्री सेल्सियस तक कम रहेगा और अधिकतम तापमान सामान्य के आसपास रहेगा। सुबह के समय सतही हवा मुख्यतः दक्षिण-पश्चिम दिशा से चलेगी जिसकी गति 20 किमी प्रति घंटे से कम रहेगी। दोपहर में हवा की गति घटकर 16 किमी प्रति घंटे से कम हो जाएगी और शाम व रात के समय यह धीरे-धीरे घटकर 12 किमी प्रति घंटे से कम रह जाएगी।

08.08.2025: आंशिक रूप से बादल छाए रहेंगे। बहुत हल्की से हल्की वर्षा/गरज के साथ छींटे पड़ने की संभावना है। दिल्ली में अधिकतम तापमान 33 से 35 डिग्री सेल्सियस और न्यूनतम तापमान 23 से 25 डिग्री सेल्सियस के बीच रहने की संभावना है। न्यूनतम तापमान सामान्य से 1 से 2 डिग्री सेल्सियस तक कम रहेगा और अधिकतम तापमान सामान्य के आसपास रहेगा। सुबह के समय सतही हवा मुख्यतः उत्तर-पश्चिम दिशा से चलेगी जिसकी गति 15 किमी प्रति घंटे से कम रहेगी। दोपहर में हवा की गति घटकर 10 किमी प्रति घंटे से कम हो जाएगी और शाम व रात के समय यह धीरे-धीरे बढ़कर दक्षिण-पूर्व दिशा से 15 किमी प्रति घंटे से कम हो जाएगी।

हल्की से मध्यम वर्षा और गरज-चमक के साथ बारिश के कारण संभावित प्रभाव और सुझाए गए उपाय:

- सावधान रहें और एहतियाती कदम उठाएं, क्योंकि गरज/बिजली गिरने की संभावना है।
- खड़ी फसलों को नुकसान, पेड़ों की टहनियों के टूटने से बिजली और संचार लाइनों को आंशिक से गंभीर नुकसान, कमजोर संरचनाओं को आंशिक क्षति, और ढीले सामान उड़ सकते हैं।
- लोगों को सलाह दी जाती है कि मौसम की बिगड़ती स्थिति पर नजर रखें और आवश्यकता पड़ने पर सुरक्षित स्थानों की ओर जाएं। घर के अंदर रहें, खिड़की और दरवाजे बंद रखें, यात्रा से बचें यदि संभव हो, सुरक्षित आश्रय लें; पेड़ों के नीचे शरण न

लें, कंक्रीट की ज़मीन पर न लेटें और कंक्रीट की दीवारों से न लगें, विद्युत/इलेक्ट्रॉनिक उपकरणों को अनप्लग करें, जल स्रोतों से तुरंत बाहर आ जाएं, और सभी विद्युत चालक वस्तुओं से दूर रहें।

अत्यधिक भारी वर्षा/बहुत भारी वर्षा के कारण सुझाए गए प्रभाव और कार्रवाई:

- 05 अगस्त को उत्तर-पश्चिमी उत्तर प्रदेश, उत्तराखंड, तमिलनाडु के घाट क्षेत्रों और 05 व 06 अगस्त को केरल में अलग-अलग स्थानों पर अत्यधिक भारी वर्षा होने की संभावना है।
- 05 अगस्त को हिमाचल प्रदेश, उत्तराखंड, हरियाणा, पंजाब, पूर्वी उत्तर प्रदेश में; 07 व 08 अगस्त को बिहार में; 07 व 11 अगस्त को उप-हिमालयी पश्चिम बंगाल और सिक्किम में; 07-11 अगस्त के दौरान अरुणाचल प्रदेश और असम व मेघालय में बहुत भारी वर्षा होने की संभावना है।

अपेक्षित प्रभाव

- स्थानीय स्तर पर सड़कों पर बाढ़, निचले इलाकों में जलभराव और मुख्य रूप से उपरोक्त क्षेत्र के शहरी इलाकों में अंडरपास बंद होना।
- भारी वर्षा के कारण कभी-कभी दृश्यता में कमी।
- सड़कों पर जलभराव के कारण प्रमुख शहरों में यातायात बाधित होना, जिससे यात्रा का समय बढ़ जाएगा।
- कच्ची सड़कों को मामूली नुकसान।
- कमजोर संरचनाओं को नुकसान की संभावना।
- स्थानीय स्तर पर भूस्खलन/मिट्टी का धंसना।
- जलभराव के कारण कुछ क्षेत्रों में बागवानी और खड़ी फसलों को नुकसान।
- इससे कुछ नदी जलग्रहण क्षेत्रों में बाढ़ आ सकती है (नदी बाढ़ के लिए कृपया सीडब्ल्यूसी के वेब पेज पर जाएँ)।

सुझाई गई कार्रवाई

- अपने गंतव्य के लिए रवाना होने से पहले अपने मार्ग पर यातायात की भीड़ की जांच करें।
- इस संबंध में जारी किए गए किसी भी यातायात सलाह का पालन करें।
- उन क्षेत्रों में जाने से बचें जहाँ अक्सर जलभराव की समस्या होती है।
- असुरक्षित संरचनाओं में रहने से बचें।

भारी / भारी से बहुत भारी वर्षा / अत्यधिक भारी वर्षा के संभावित प्रभाव के लिए कृषि-मौसम संबंधी परामर्श

- **उत्तर प्रदेश** के **बुन्देलखण्ड क्षेत्र** में अरहर, मिर्च एवं प्याज की बुवाई तथा केले एवं पपीते की रोपाई स्थगित कर दें तथा खेतों से अतिरिक्त पानी की निकासी हेतु आवश्यक प्रबन्ध करें। **दक्षिण-पश्चिमी अर्ध-शुष्क क्षेत्र** में शरदकालीन गन्ना, वसंत गन्ना, धान, अरहर, मक्का, मूंग, उड़द और सब्जियों के खेतों में तथा **पूर्वी मैदानी क्षेत्र** में अरहर, सोयाबीन, मक्का, मूंगफली, मूंग, उड़द और बाजरा के खेतों में जल निकासी की उचित व्यवस्था करें।
- **उत्तराखंड** में, जलभराव से बचाव हेतु, **भाबर और तराई क्षेत्र** में धान, गन्ना, मक्का, उड़द, मूंग, सोयाबीन और सब्जियों की फसलों में तथा **उप-आर्द्र उपोष्णकटिबंधीय क्षेत्र** में बाजरा, रागी, मूंग और उड़द की फसलों में उचित जल निकासी चैनल बनाए रखें। **नैनीताल जिले** में मूंग और सोयाबीन की बुवाई स्थगित करें। **पहाड़ी क्षेत्र** में, सतही जल के बहाव को रोकने हेतु मेड़ों को मज़बूत करें। अत्यधिक गीली मिट्टी की स्थिति में मटर की बुवाई स्थगित करें। फसल के खेतों में उचित जल निकासी चैनल बनाए रखें।
- **हिमाचल प्रदेश** के **उच्च पर्वतीय उप-शीतोष्ण आर्द्र क्षेत्र** में भारी वर्षा से होने वाले नुकसान को रोकने हेतु फूलगोभी की नर्सरी को प्लास्टिक शीट से ढक दें। **मध्य पर्वतीय उप-आर्द्र क्षेत्र** में सब्जियों के खेतों में, **उप-पर्वतीय और निम्न पर्वतीय उप-उष्णकटिबंधीय क्षेत्र** में धान, मक्का और सब्जियों के खेतों में तथा **उच्च पर्वतीय उप-शीतोष्ण आर्द्र क्षेत्र** में राजमा, रागी, खीरा और सब्जियों के खेतों में उचित जल निकासी चैनल बनाएँ रखें।
- **अरुणाचल प्रदेश** में, भारी बारिश बंद होने तक सभी फसलों की नई बुवाई स्थगित कर दें। भारी बारिश के दौरान निचले इलाकों में धान की नई रोपाई न करें। बारिश के प्रतिकूल प्रभाव से बचाव हेतु धान के खेतों को सूखे पत्तों या पुआल जैसी प्राकृतिक गीली

घास से ढक दें। धान, मक्का, रागी, सोयाबीन और सब्जियों के खेतों और फलों के बागानों में जलभराव से बचाव हेतु उचित जल निकासी सुनिश्चित करें। भारी बारिश के दौरान फलदार पौधों को झुकने या टूटने से बचाने के लिए उन्हें मज़बूत सहारा प्रदान करें।

- **असम** में, **कोकराझार** और **बोंगाईगांव जिलों** में भारी बारिश रुकने तक तिल, मूंग और अरहर की बुवाई स्थगित रखें। **मध्य ब्रह्मपुत्र घाटी क्षेत्र** में, परिपक्व जूट की तुरंत कटाई करें और कटी हुई फसल के गट्ठरों को दूषित पानी में सड़ने से बचाने हेतु ऊँची भूमि या शेड में रखें। भारी वर्षा के दौरान तिल की बुवाई न करें। जलभराव से बचाव हेतु, **निचले ब्रह्मपुत्र घाटी क्षेत्र** में साली धान, मूंग और अरहर के खेतों में; **मध्य ब्रह्मपुत्र घाटी क्षेत्र** में साली धान, हल्दी और पहले से बोए गए तिल के खेतों में; **पहाड़ी क्षेत्र** में धान और तिल के खेतों में तथा **उत्तरी तट मैदानी क्षेत्र, ऊपरी ब्रह्मपुत्र घाटी क्षेत्र** एवं **बराक घाटी क्षेत्र** में साली धान के खेतों में उचित जल निकासी सुनिश्चित करें।
- **मेघालय** में, भारी वर्षा के दौरान धान की रोपाई न करें। धान, मक्का, हल्दी, मिर्च, भिंडी और करेले के खेतों में जलभराव से बचाव हेतु उचित जल निकासी सुनिश्चित करें। केला, पपीता, लौकी आदि जैसी लंबी और नाज़ुक फसलों को गिरने से बचाने के लिए सहारा प्रदान करें।
- **उप-हिमालयी पश्चिम बंगाल** के **पहाड़ी क्षेत्र** में धान, अदरक एवं सब्ज़ियों के खेतों तथा फलों के बागानों से और **तराई क्षेत्र** में अमन धान एवं सब्ज़ियों के खेतों से अतिरिक्त पानी निकालने हेतु उचित व्यवस्था करें। **तराई क्षेत्र** में मिर्च के पौधों को भारी बारिश से बचाने हेतु उन्हें प्लास्टिक से ढक दें।
- **बिहार** में, **दक्षिण बिहार के जलोढ़ क्षेत्र** के निचले इलाकों में मक्का, सब्ज़ियों, रागी, कोदो, सावा आदि फसलों में उचित जल निकासी सुनिश्चित करें और खेत की मेड़ों को मज़बूत करें। **उत्तर-पूर्वी जलोढ़ क्षेत्र** में मक्का के खेतों में उचित जल निकासी बनाए रखें तथा रागी, कोदो, सावा, आदि फसलों के खेतों में वर्षा जल जमा न होने दें।
- **केरल** में, धान, नारियल, केले और अदरक के खेतों में पर्याप्त जल निकासी की व्यवस्था करें। केले के बागानों को सहारा दें। सब्ज़ियों के पंडालों को मज़बूत बनाएँ।
- **तमिलनाडु** में, गन्ने और केले के पौधों को गिरने से बचाने हेतु उन्हें सहारा प्रदान करें। **उत्तर-पूर्वी क्षेत्र** में धान की नर्सरी एवं **कावेरी डेल्टा क्षेत्र** में खड़ी फ़सल के खेतों में उचित जल निकासी की सुविधा प्रदान करें।
- **कर्नाटक** में, **तटीय क्षेत्र** में सुपारी और केले के बागानों में; **पहाड़ी क्षेत्र** में मक्का, कपास एवं अदरक के खेतों और सुपारी के बागानों में तथा **दक्षिणी संक्रमण क्षेत्र** में सुपारी और नारियल के बागानों में पर्याप्त जल निकासी सुविधाएं प्रदान करें।

पशुपालन / मत्स्य पालन

- भारी वर्षा के दौरान पशुओं को शेड के अंदर रखें और उन्हें संतुलित आहार प्रदान करें।
- चारे को खराब होने से बचाने के लिए सुरक्षित स्थान पर रखें।
- अतिरिक्त पानी को निकालने हेतु तालाब के चारों ओर उचित जाल का प्रयोग करके एक आउटलेट का निर्माण करें, जिससे अतिप्रवाह की स्थिति में मछलियों को बाहर निकलने से रोका जा सके।

तूफान / तेज़ हवाओं / तूफानी हवाओं के संभावित प्रभाव के लिए कृषि-मौसम संबंधी परामर्श

- बागवानी फसलों, सब्जियों और युवा फलों के पौधों व फल देने वाले पौधों को तेज हवाओं के कारण गिरने से बचाने के लिए सहारा प्रदान करें।

आकस्मिक बाढ़ मार्गदर्शन:

06-08-2025 को 11:30 IST तक आकस्मिक बाढ़ जोखिम (FFR) के लिए 24 घंटे का पूर्वानुमान:

अगले 24 घंटों के दौरान निम्नलिखित मौसम उप-मंडलों के कुछ जलग्रहण क्षेत्रों और आसपास के क्षेत्रों में कम से मध्यम आकस्मिक बाढ़ का खतरा होने की संभावना है।

उत्तराखंड - अल्मोड़ा, बागेश्वर, चमोली, चंपावत, देहरादून, हरिद्वार, नैनीताल, पौड़ी गढ़वाल, पिथौरागढ़, रुद्रप्रयाग, टिहरी गढ़वाल, उधम सिंह नगर और उत्तरकाशी जिले।

पश्चिमी उत्तर प्रदेश - बिजनौर और ज्योतिबाफुले नगर जिले।

अगले 24 घंटों में अपेक्षित वर्षा के कारण, मानचित्र में दर्शाए अनुसार, चिंताजनक क्षेत्र (AoC) के ऊपर कुछ पूरी तरह से संतृप्त मिट्टी और निचले इलाकों में सतही अपवाह/जलप्लावन हो सकता है।

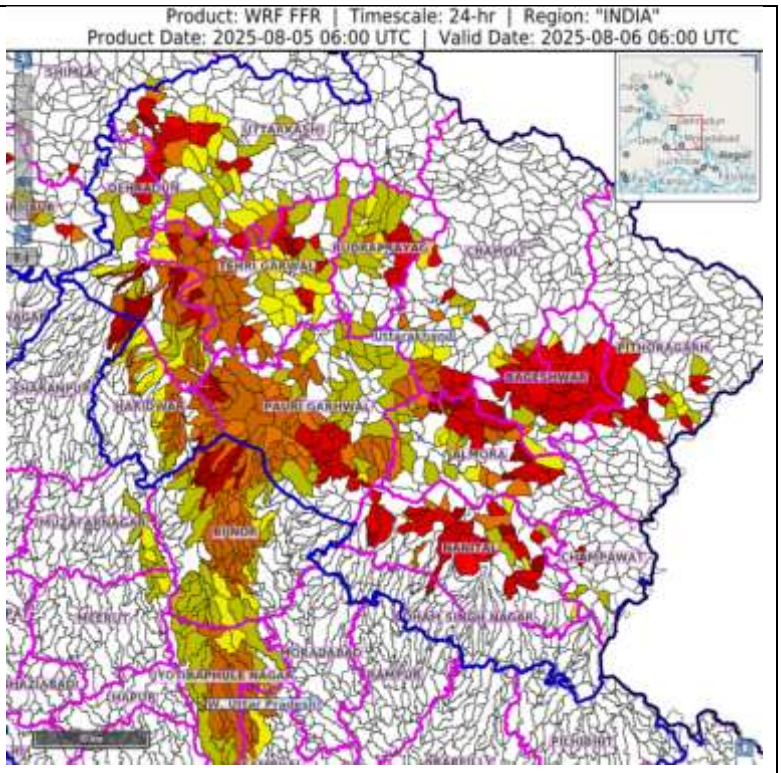

किंवदंतियाँ एवं संक्षिप्ताक्षर:

- भारी वर्षा: 64.5-115.5 मिमी; बहुत भारी वर्षा: 115.6-204.4 मिमी; अत्यधिक भारी वर्षा: >204.4 मिमी।

मौसम विज्ञान उप-विभागों का क्षेत्रवार वर्गीकरण:

- उत्तर-पश्चिम भारत: पश्चिमी हिमालयी क्षेत्र जम्मू-कश्मीर-लद्दाख-गिलगित-बाल्टिस्तान-मुजफ्फराबाद, हिमाचल प्रदेश और उत्तराखंड); पंजाब, हरियाणा-चंडीगढ़-दिल्ली; पश्चिमी उत्तर प्रदेश, पूर्वी उत्तर प्रदेश, पश्चिमी राजस्थान और पूर्वी राजस्थान।
- मध्य भारत: पश्चिमी मध्य प्रदेश, पूर्वी मध्य प्रदेश, विदर्भ और छत्तीसगढ़।
- पूर्वी भारत: बिहार, झारखंड, उप-हिमालयी पश्चिम बंगाल और सिक्किम; गंगा के मैदानी पश्चिम बंगाल, ओडिशा और अंडमान और निकोबार द्वीप समूह।
- पूर्वोत्तर भारत: अरुणाचल प्रदेश, असम और मेघालय और नागालैंड, मणिपुर, मिजोरम और त्रिपुरा।
- पश्चिम भारत: गुजरात क्षेत्र, सौराष्ट्र और कच्छ, कोंकण और गोवा, मध्य महाराष्ट्र और मराठावाड़ा।
- दक्षिण भारत: तटीय आंध्र प्रदेश और यनम, तेलंगाना, रायलसीमा, तटीय कर्नाटक, उत्तर आंतरिक कर्नाटक, दक्षिण आंतरिक कर्नाटक, केरल और माहे, तमिलनाडु, पुडुचेरी और कराईकल और लक्षद्वीप।

राष्ट्रीय मौसम पूर्वानुमान केन्द्र
भारत मौसम विज्ञान विभाग
पृथ्वी विज्ञान मंत्रालय

National Weather Forecasting Centre
India Meteorological Department
Ministry of Earth Sciences

LEGENDS

1. अंडमान और निकोबार द्वीपसमूह
2. अरुणाचल प्रदेश
3. असम और मेघालय
4. नागालैंड, मणिपुर, मिजोरम और त्रिपुरा
5. उप-हिमालयी पश्चिम बंगाल और सिक्किम
6. गंगीय पश्चिम बंगाल
7. ओडिशा
8. झारखंड
9. बिहार
10. पूर्वी उत्तर प्रदेश
11. पश्चिम उत्तर प्रदेश
12. उत्तराखंड
13. हरियाणा, चंडीगढ़ और दिल्ली
14. पंजाब
15. हिमाचल प्रदेश
16. जम्मू और कश्मीर और लद्दाख
17. पश्चिम राजस्थान
18. पूर्वी राजस्थान
19. पश्चिम मध्य प्रदेश
20. पूर्वी मध्य प्रदेश
21. गुजरात
22. सौराष्ट्र
23. कोंकण और गोवा
24. मध्य महाराष्ट्र
25. मराठवाड़ा
26. विदर्भ
27. छत्तीसगढ़
28. तटीय आंध्र प्रदेश और यनम
29. तेलंगाना
30. रायलसीमा
31. तमिलनाडु, पुडुचेरी और कराईकल
32. तटीय कर्नाटक
33. आतंरिक उत्तरी कर्नाटक
34. आतंरिक दक्षिणी कर्नाटक
35. केरल और माहे
36. लक्षद्वीप

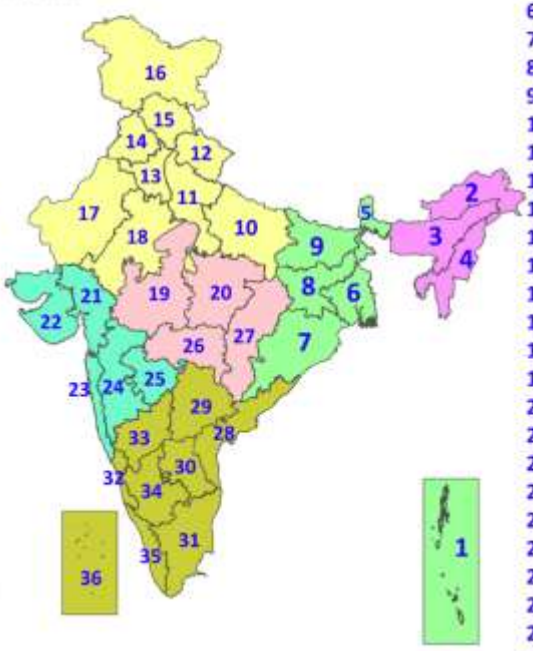

1. Andaman & Nicobar Islands
2. Arunachal Pradesh
3. Assam & Meghalaya
4. Nagaland, Manipur, Mizoram & Tripura
5. Sub-Himalayan West Bengal & Sikkim
6. Gangetic West Bengal
7. Odisha
8. Jharkhand
9. Bihar
10. East Uttar Pradesh
11. West Uttar Pradesh
12. Uttarakhand
13. Haryana, Chandigarh & Delhi
14. Punjab
15. Himachal Pradesh
16. Jammu & Kashmir and Ladakh
17. West Rajasthan
18. East Rajasthan
19. West Madhya Pradesh
20. East Madhya Pradesh
21. Gujarat
22. Saurashtra
23. Konkan & Goa
24. Madhya Maharashtra
25. Marathwada
26. Vidarbha
27. Chhattisgarh
28. Coastal Andhra Pradesh & Yanam
29. Telangana
30. Rayalaseema
31. Tamilnadu, Puducherry & Karaikal
32. Coastal Karnataka
33. North Interior Karnataka
34. South Interior Karnataka
35. Kerala & Mahe
36. Lakshadweep

SPATIAL DISTRIBUTION (% of Stations reporting)

% Stations	Category	% Stations	Category
76-100	Widespread (WS/Most Places)	26-50	Scattered (SCT/A Few Places)
51-75	Fairly Widespread (FWS/Many Places)	1-25	Isolated (ISOL)

Fog
Heavy Rain
Very Heavy Rain
Extremely Heavy Rain
Thunder & Lightning
Hailstorm
Dust Raising Winds
Heavy Snow
Dust Storm
Heat Wave
Warm Night
Hot Day
Hot & Humid
Strong Surface Winds
Cold Wave
Cold Day
Ground Frost

COLOUR CODED WARNING

- No Warning (No Action)
- Watch (Be Aware)
- Alert (Be Prepared To Take Action)
- Warning (Take Action)

Probabilistic Forecast

Terms	Probability of Occurrence (%)
Unlikely	< 25
Likely	25 - 50
Very Likely	50 - 75
Most Likely	> 75

* Red colour warning does not mean "Red Alert", Red colour warning means "Take Action".
Forecast and Warning for any day is valid from 0830 hours IST of day till 0830 hours IST of next day.
For more details, kindly visit https://mausam.imd.gov.in or contact: 011-2434-4599
(Service to the Nation since 1875)